

20.000


**Vuelo americano 1956-57**



**Ortofoto Blanco y Negro 2001**

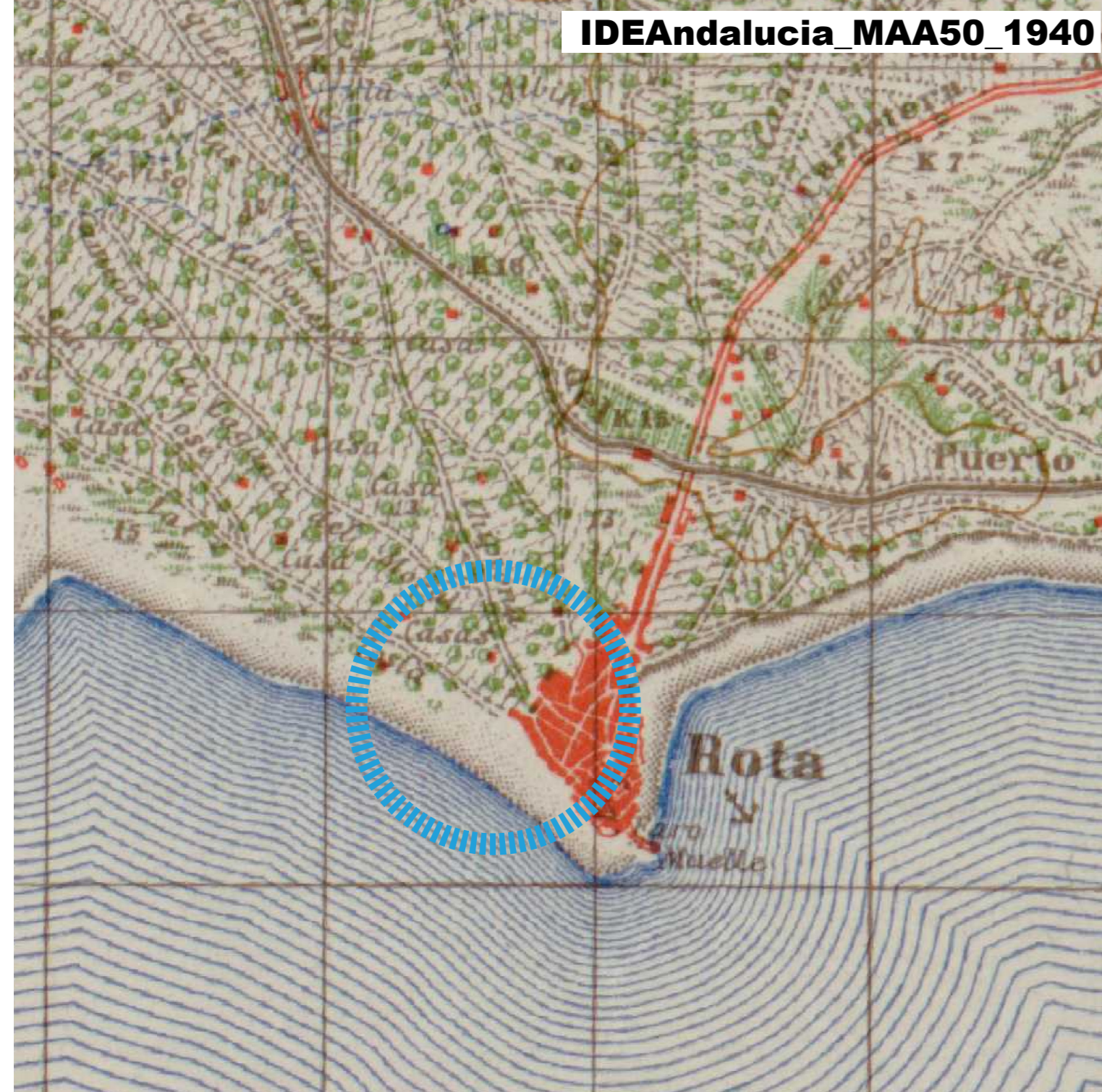


**Ortofotografía Rigurosa Color de Andalucía 2010-11**



20.000

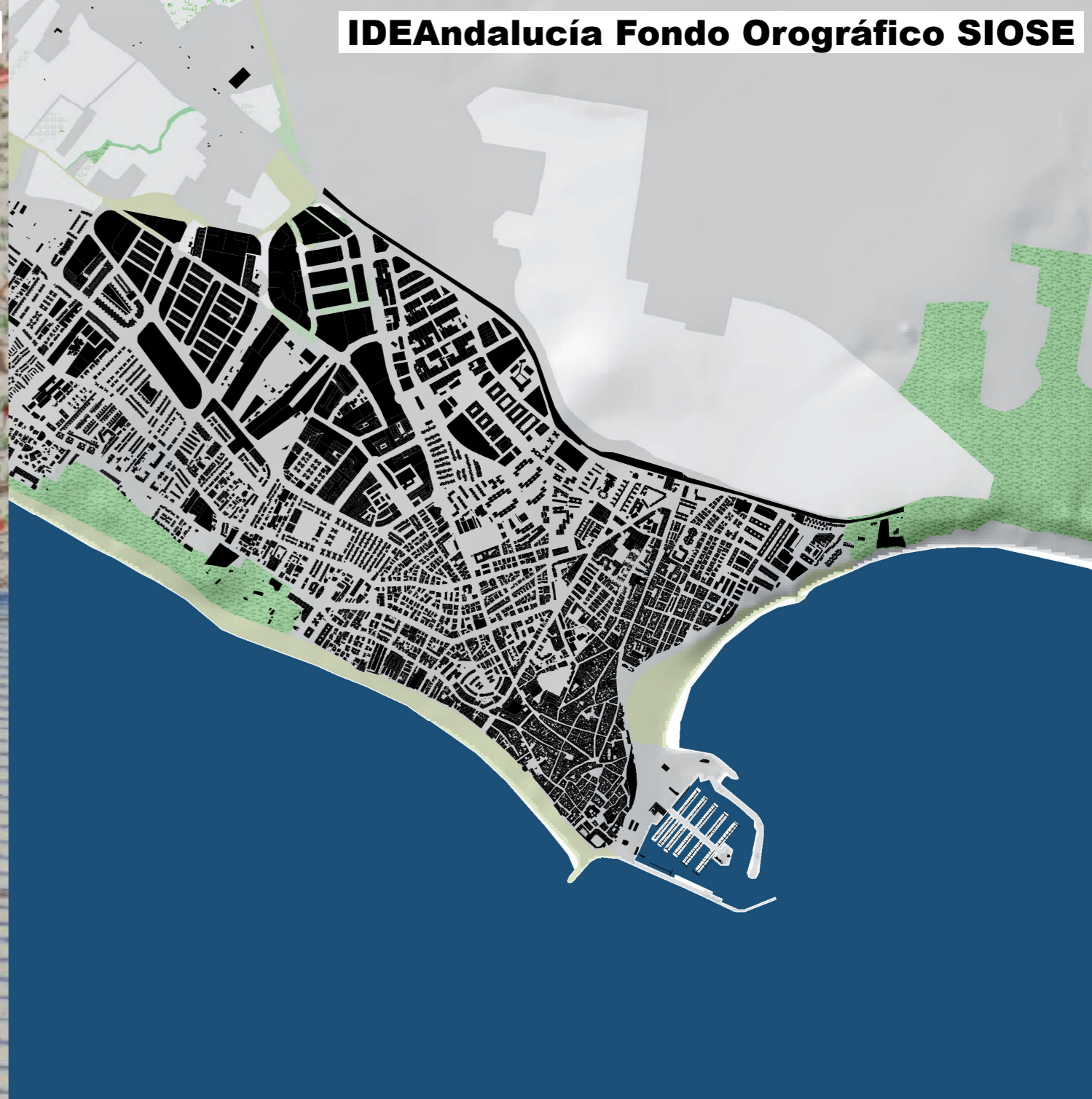
IDEAndalucía\_MAA50\_1940



IDEAndalucía\_MAA50\_1940/ parcelario



IDEAndalucía Fondo Orográfico SIOSE



20.000

### Unidades Geoestructurales



### Usos del suelo



### Unidades fisionómicas de paisaje 2009



**Conglomerados, arenas, lutitas y calizas (fluviales y lacustres)**

**Arenas de playas y dunas**

**Mosaico de cultivos**

**Playas dunas y arenales**

**Bosque de coníferas**

**Matorral boscoso de transición**

**Urbano, periurbano e infraestructuras**

**Cultivos herbáceo de secano**

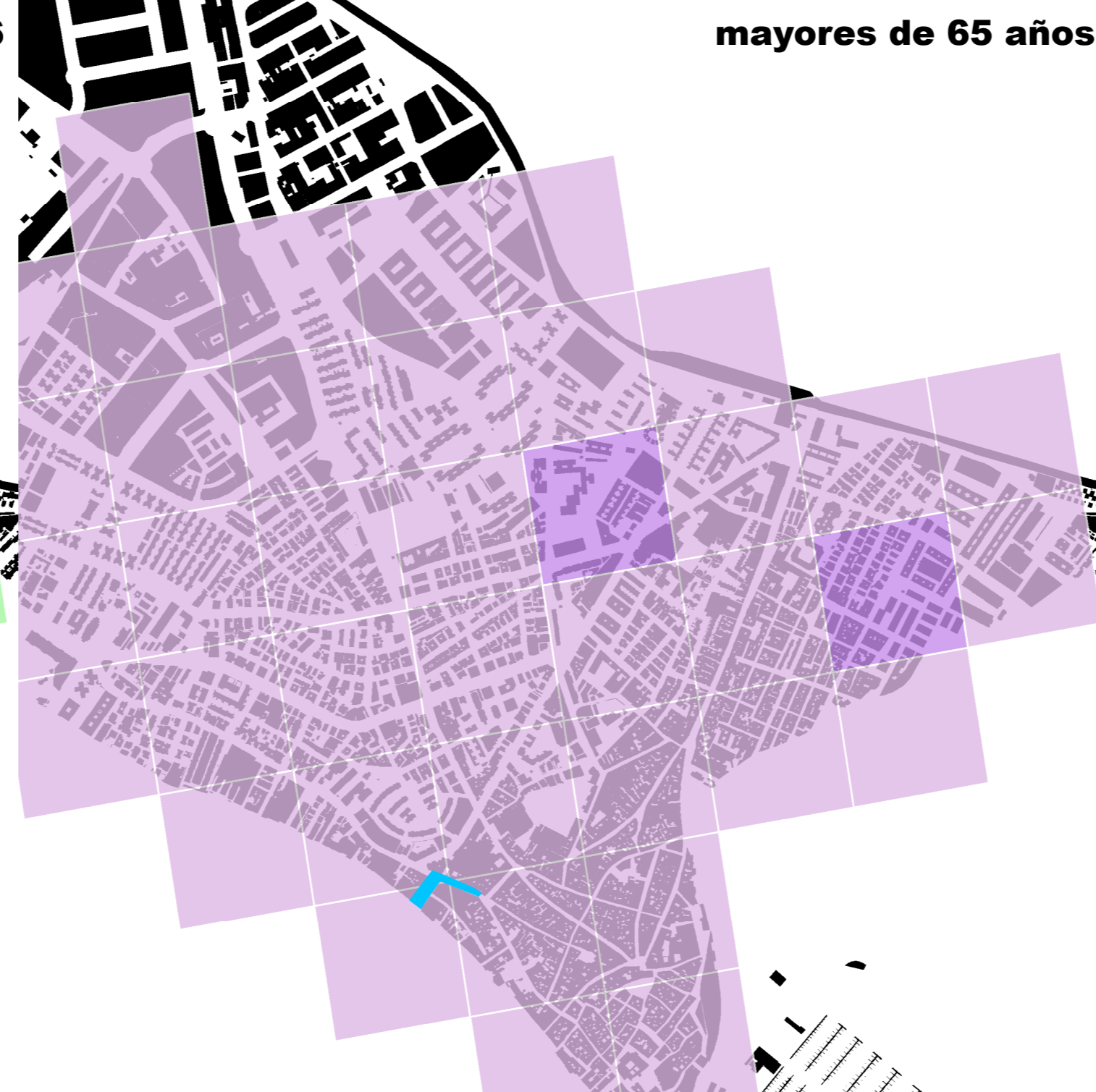
**Pinares y otros bosques de coníferas**

10.000

población de 0 a 16

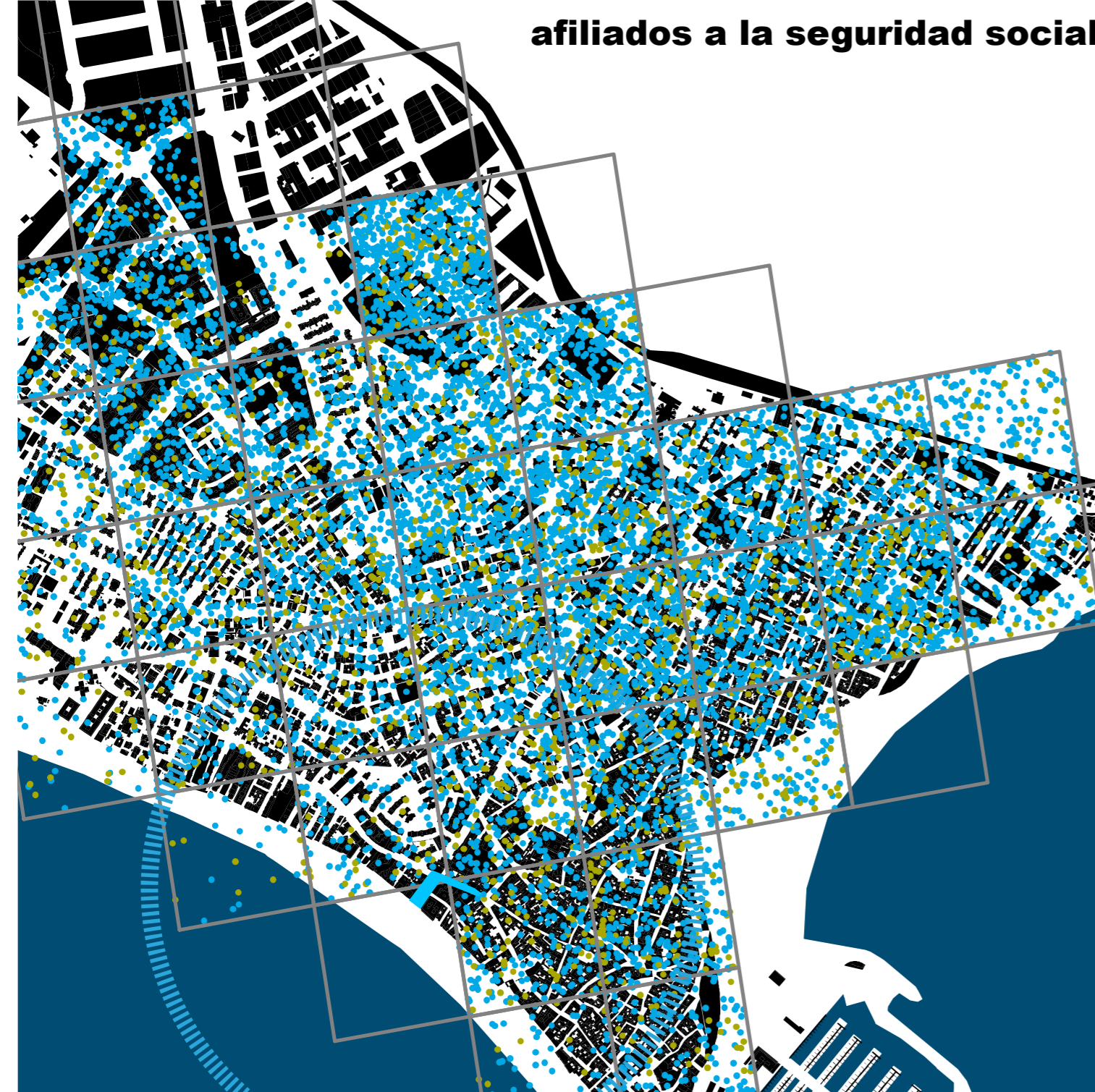
mayores de 65 años

distribución por edades

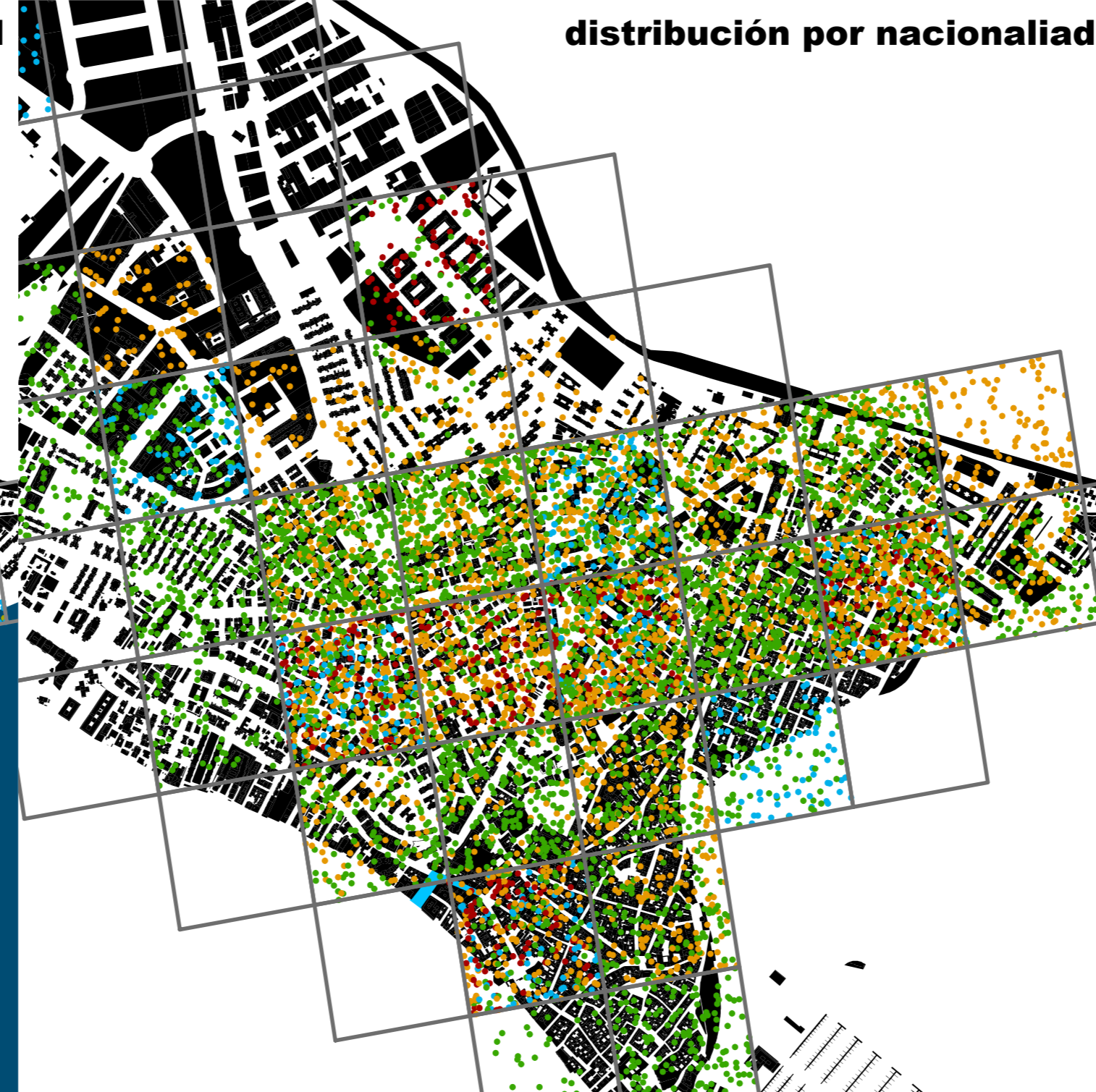


10.000

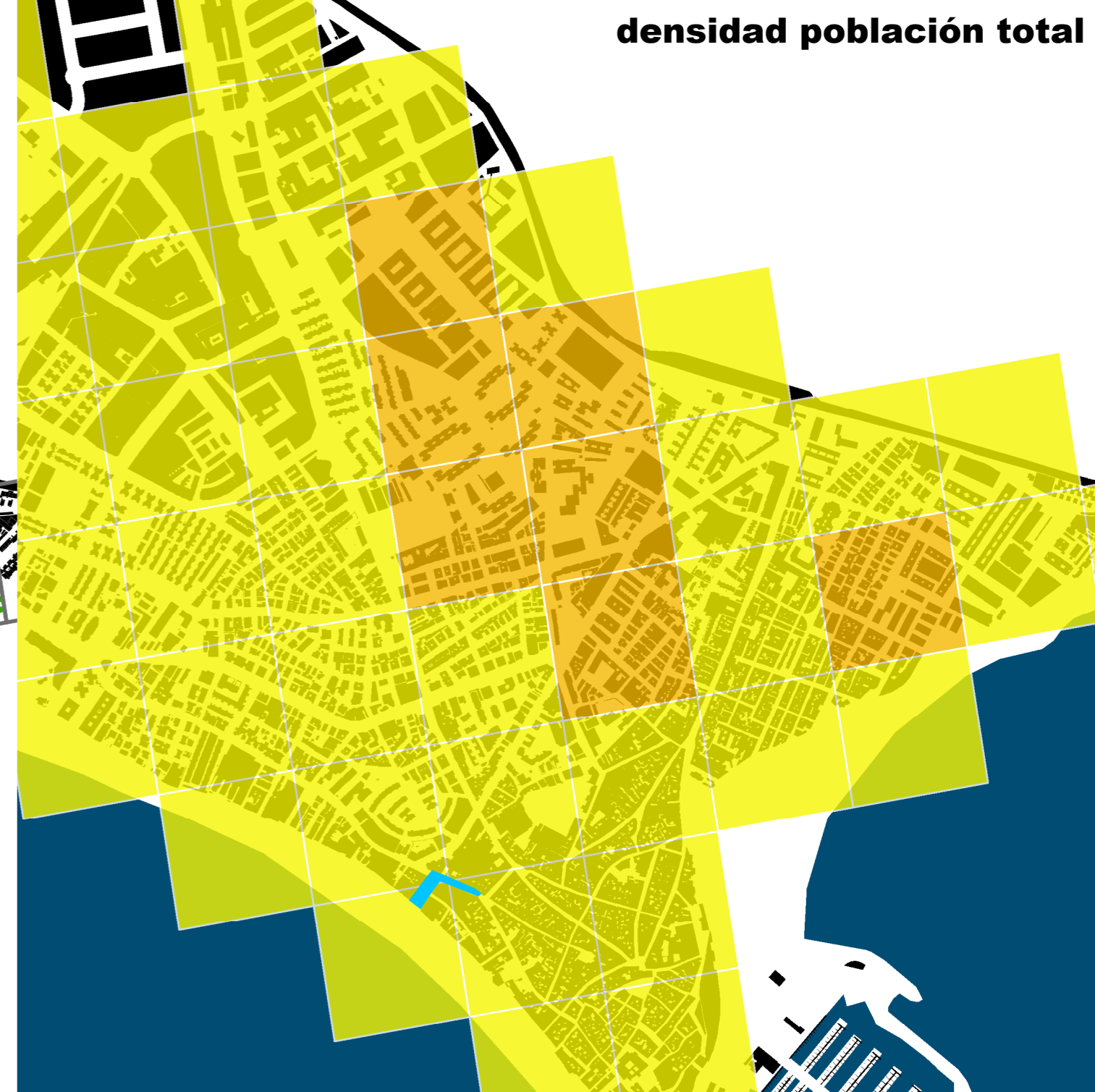
afiliados a la seguridad social



distribución por nacionalidad



densidad población total



por cuenta ajena

por cuenta propia

Magreb

UE

América del sur

Otros

0-1.000

1.000-2.000

2.000-3.000

3.000-4.000

4.000-5.000

10.000



patrimonio

áreas de oportunidad (bruto)

áreas de oportunidad (neto)

Conjunto Histórico

BIC

Zonas verdes

Patrimonio Natural

Solares

Zonas verdes

Parques POT

Patrimonio Natural

Solares

Zonas verdes

Parques POT

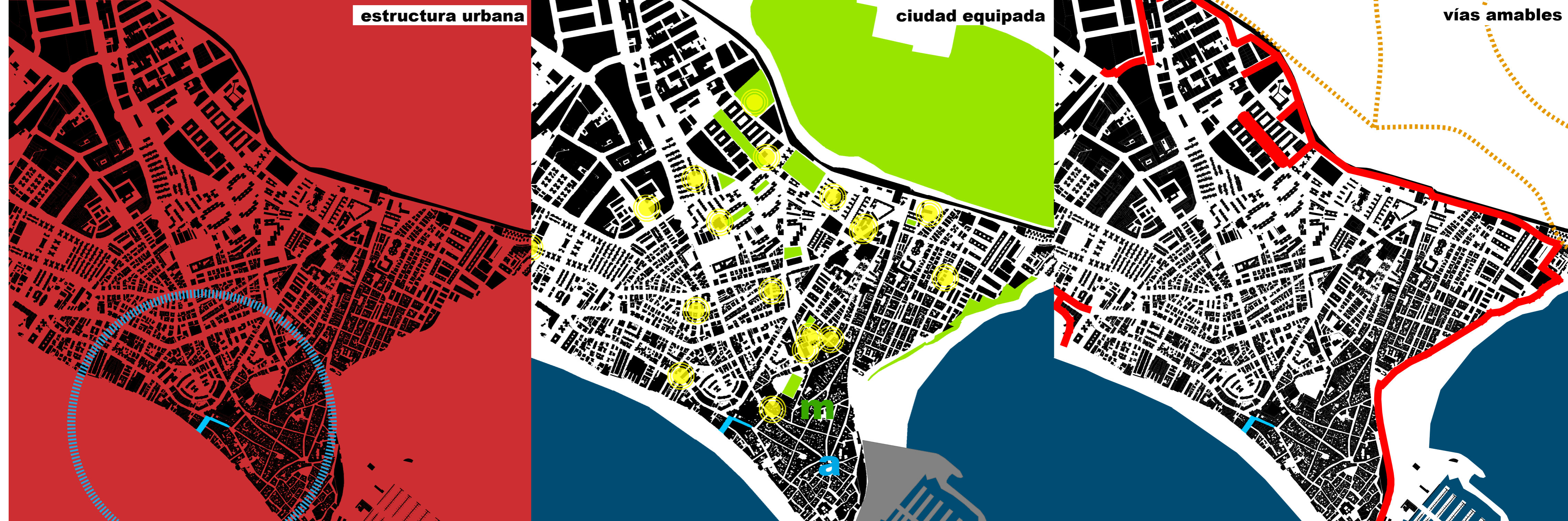
Patrimonio Natural

10.000

estructura urbana

ciudad equipada

vías amables



Proyecto en ejecución

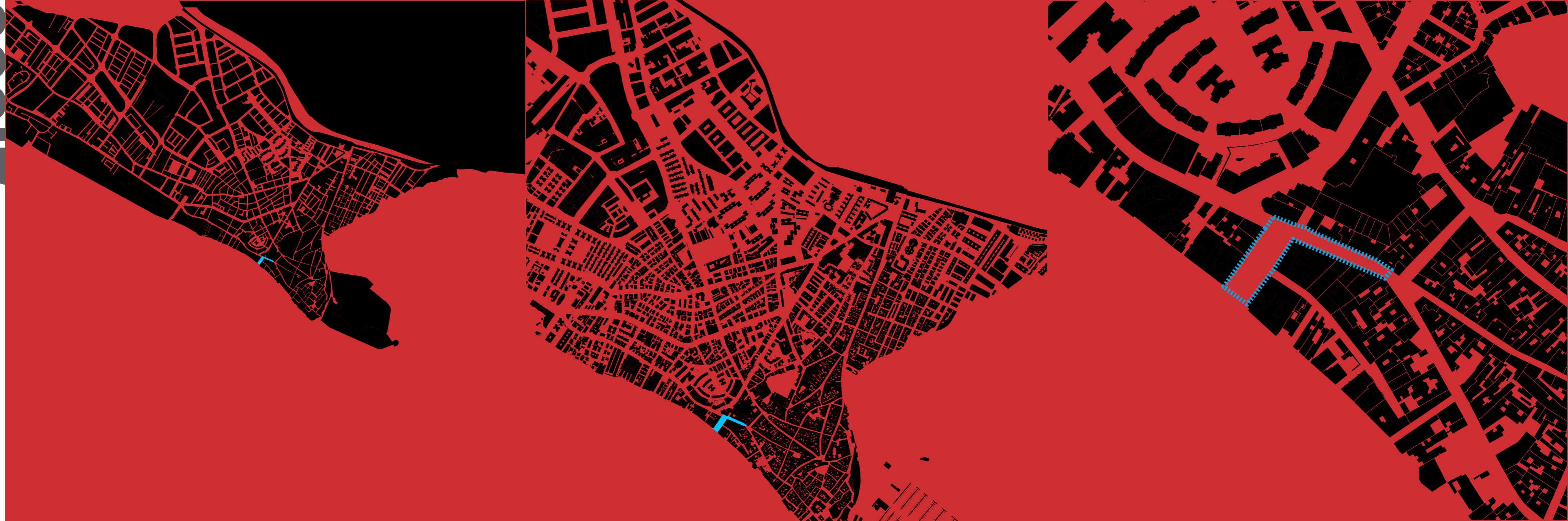
Equipamiento educativo **a**yuntamiento **m**useo

Verde urbano

Carril bici existente

Vía pecuaria

20.010.0002.000



datos del proyecto

cifras totales

población beneficiada (R=1km)

municipio  
**Rota**  
11030

población censo 2013  
**29.099 hab.**

población en un radio de 1km  
**22.830 hab.**  
**13€ / hab.**

actuación  
**Mejora del entorno urbano  
de la Costilla**

inversión total LCA  
**300.000€**  
**10€ / hab.**

población inmigrante  
**732 hab. | 3%**  
**Mayoritario otros**

rango de ciudad según POTA  
**Ciudad Media Litoral**

afiliados a la seguridad social  
**4.724 hab. | 21%**

clima  
**Mediterraneo Oceánico**  
17°C de media / 700 L/m<sup>2</sup> anual

perfil de edad		
<16	16 - 64 años	>65
16%	15.698   69%	16%



**primacía de la movilidad  
motorizada**

**recuperar del tráfico rodado un espacio para la ciudadanía**



**primacía de la hostelería y vehículos**



**ausencia de vegetación y espacios de estancia  
recuperar del tráfico rodado un espacio para la ciudadanía**